


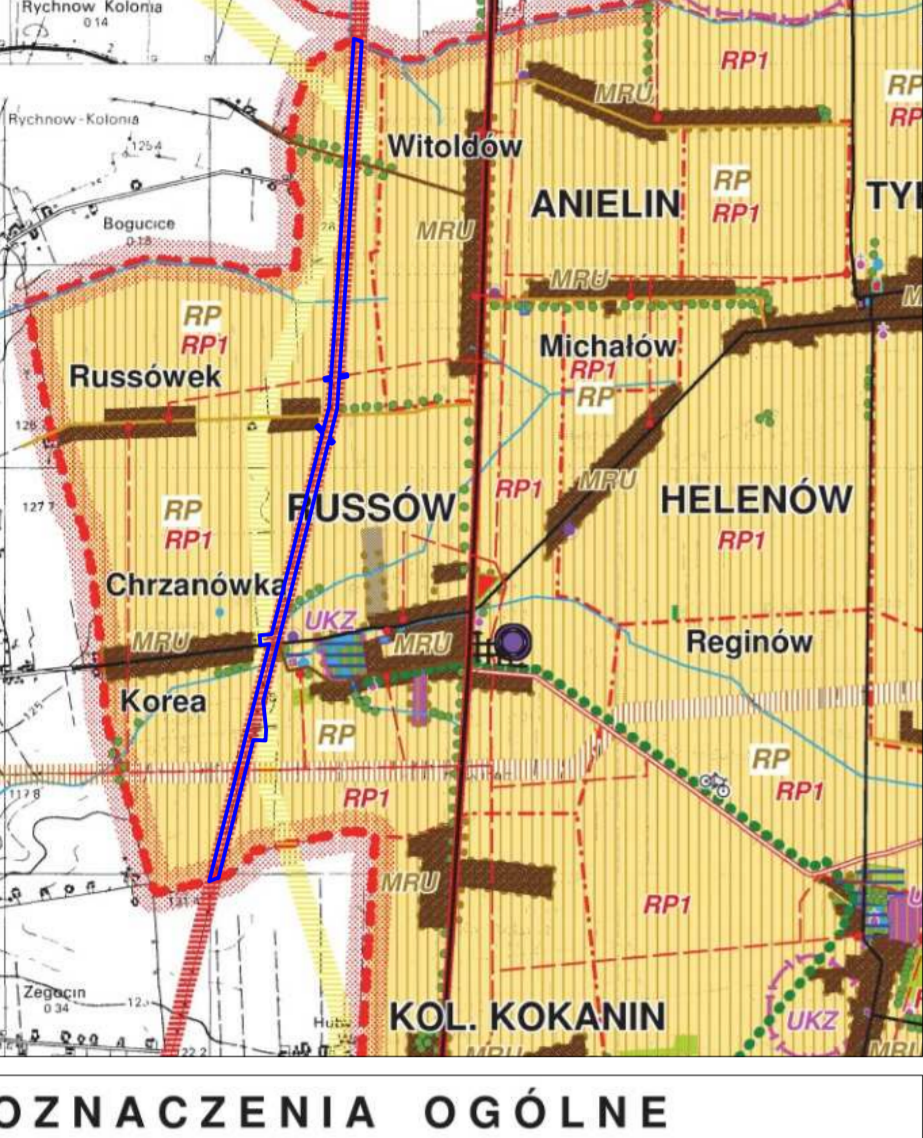
**GMINA ŻELAZKÓW**  
**MIEJSCOWY PLAN ZAGOSPODAROWANIA PRZESTRZENNEGO**  
**DLA CZĘŚCI OBRĘBU RUSZÓW,**  
**GM. ŻELAZKÓW**

**LEGENDA**  
**USTALONA PLANU**

	GRANICA OBSZARU OBJĘTEGO PLANEM
	LINIA ROZGRANICZAJĄCA TEREN
	OSZCZEGÓLNE OZNACZENIE TERENÓW W WYDZIAŁACH I INNYCH ROZDZIAŁACH PLANU
	OSZCZEGÓLNE OZNACZENIE TERENÓW W WYDZIAŁACH I INNYCH ROZDZIAŁACH PLANU
	TEREN ELEKTROENERGETYCZNY
	TEREN ELEKTROENERGETYCZNY Z DRZEWAMI ZABYTKOWYMI
	TEREN ZABUDOWY MIESZKANIOWEJ JEDYNOODRODZINNEJ
	TEREN KOMUNIKACJI DROGOWO-PUBLICZNEJ - TEREN DROGI ZBIORCZEJ
	TEREN KOMUNIKACJI DROGOWO-PUBLICZNEJ - TEREN DROGI LOKALNEJ
	TEREN KOMUNIKACJI DROGOWO-PUBLICZNEJ - TEREN DROGI GMINNEJ
	PAS OCHRONNY FUNKCJI I STREFY OCHRONNEJ LINII ELEKTROENERGETYCZNEJ WYSOKIEGO NAPIĘCIA 110 kV
	PAS OCHRONNY FUNKCJI I STREFY OCHRONNEJ LINII ELEKTROENERGETYCZNEJ ŚREDNIEGO NAPIĘCIA 15 kV
	PAS OCHRONNY FUNKCJI I STREFY OCHRONNEJ LINII ELEKTROENERGETYCZNEJ NISKIEGO NAPIĘCIA 0,4 kV
	INFORMACJE 110W
	INFORMACJE 15W
	INFORMACJE 0,4W
	INFORMACJE 3000
	INFORMACJE 3000
	INFORMACJE 3000



**WYKRS**  
**Z STUDIUM WRAZUNKÓW**  
**I KIERUNKÓW ZAGOSPODAROWANIA PRZESTRZENNEGO**  
**GMINY ŻELAZKÓW**



**OZNACZENIA OGÓLNE**

	GRANICE GMINY
	GRANICE WSI
	WIEŚ JANKÓW
	WIEŚ BIERNATKI

**USTALENIA**  
**TERENY OTWARTE**

	TERENY LASÓW I PASTWISK NA GLEBACH PODCHOROŃSKICH O OGRANICZONEJ WYDAJNOŚCI - WYŁĄCZONE Z ZABUDOWY
	TERENY UPRAW POLOWYCH NA KOMPLEXACH GLEB O NISKIEJ WYDAJNOŚCI - WYŁĄCZONE Z ZABUDOWY
	TERENY UPRAW POLOWYCH NA KOMPLEXACH GLEB O ŚREDNIEJ WYDAJNOŚCI - WYŁĄCZONE Z ZABUDOWY
	TERENY UPRAW POLOWYCH NA KOMPLEXACH GLEB O WYSOKIEJ WYDAJNOŚCI - WYŁĄCZONE Z ZABUDOWY
	ZIELEŃ PRZYDROŻNA I ŚRODPOLNA
	TERENY LEŚNE
	TERENY DOLEŚNIANIA
	TERENY PARKÓW WIEJSKICH - PROJEKT
	TERENY PARKÓW ZABUDOWLANYCH
	CMENTARZE
	WODY OTWARTE
	ZALEWY I JEZIORA - PROJEKT
	PROJEKTOWANE TERENY REKREACYJNE - WYŁĄCZONE Z ZABUDOWY

**TERENY OBIEKTÓW BUDOWLANYCH I URZĄDZEŃ**

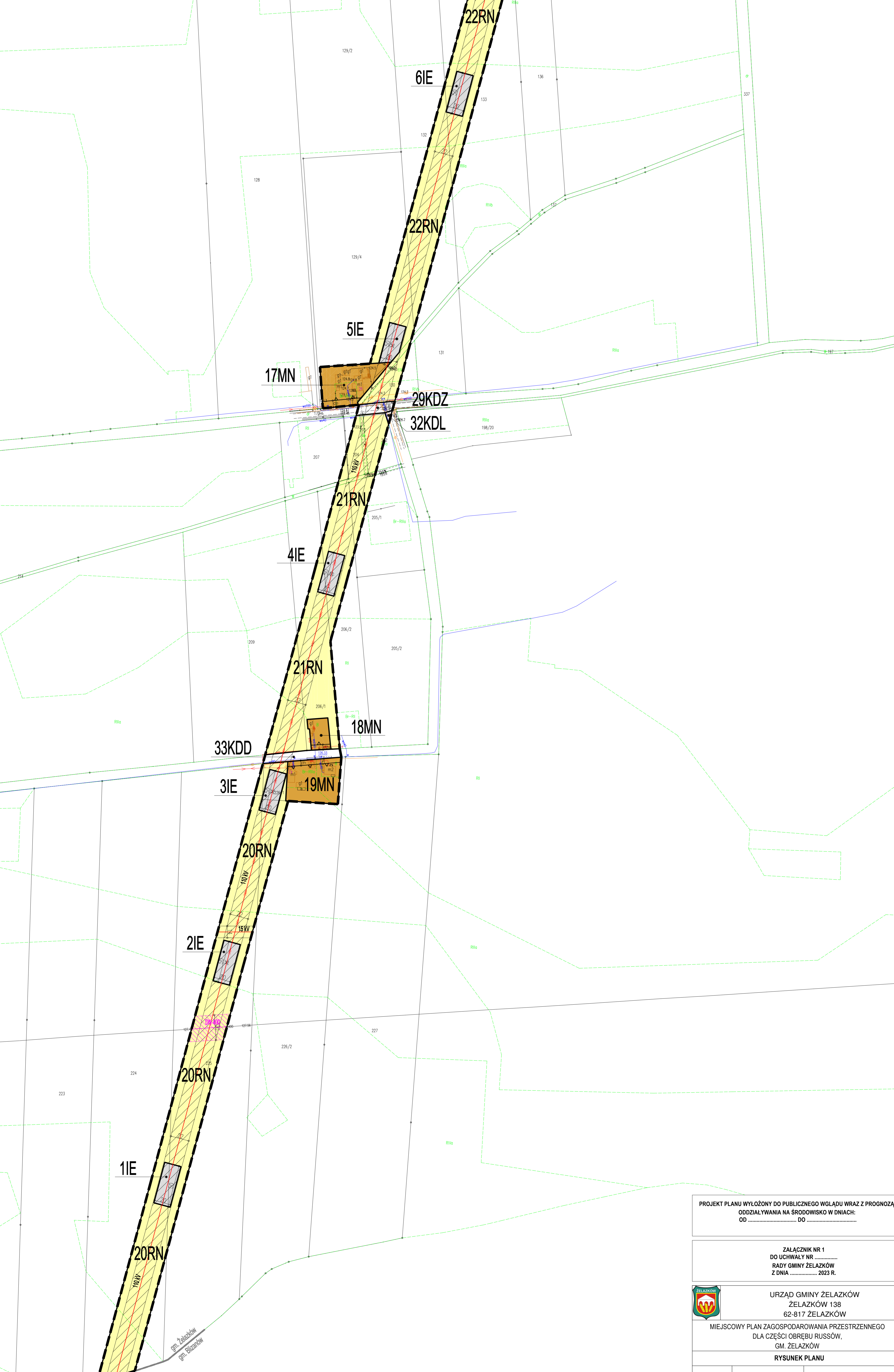
	TERENY ZABUDOWY ZAGRODOWEJ, OBIEKTÓW O FUNKCJACH MIESZKALNICTWA, USŁUG I DROBNEJ WYTWÓRCZOŚCI
	TERENY DLA OBIEKTÓW O FUNKCJACH: MIESZKALNICTWO I USŁUGI GŁÓWNE I KOMERCYJNE
	TERENY DLA OBIEKTÓW O FUNKCJACH: SPORT, REKREACJA, TURYSTYKA I USŁUGI TOWARISZĄCE
	TERENY DLA OBIEKTÓW O FUNKCJACH: USŁUGI UŻYTECZNE, PRZEMYSŁ, SKŁADY I BAZY
	TERENY OBIEKTÓW
	TERENY OBIEKTÓW URZĘDU GMINY
	TERENY OBIEKTÓW SAKRALNYCH
	TERENY OBIEKTÓW SZPITALNYCH I PRZYCHODNIOWYCH
	TERENY OBIEKTÓW OŚWIATOWYCH I SPORTOWYCH
	TERENY OBIEKTÓW OCHRONY PRZECIWPÓŻAROWEJ
	TERENY STACJI PALIWOWYCH
	KAPLICZKI I KRZYŻY PRZYDROŻNE

**TERENY INFRASTRUKTURY TECHNICZNEJ**

	DROGA KRAJOWA
	DROGA WOJEWÓDZKA
	DROGA POWIATOWA
	DROGA GMINNA
	PLANOWANA SIEĆ ROWEROWA
	KOLEJ WĄSKOTOROWA
	NAPOWIETRZNE LINIE ELEKTROENERGETYCZNE 110 kV
	NAPOWIETRZNE LINIE ELEKTROENERGETYCZNE 15 kV
	PLANOWANY GĘSTOŚCIOWY CIŚNIENIA
	GĘSTOŚCIOWY CIŚNIENIA
	STACJE ODZYSKU I RECYKLINGU ODPADÓW
	PLANOWANE SIECI WODOCIĄGOWE - WARIANT 1 I REALIZACJA
	PLANOWANE SIECI KANALIZACYJNE - WARIANT 1 I REALIZACJA
	TEREN SKŁADOWISKA ODPADÓW

**OBSZARY FUNKCJONALNE**

	OBSZAR EKOLOGICZNEGO KRAJOBRAZU
	OBSZAR EKOLOGICZNY
	OBSZAR O IDENTYFIKACJI LUB ZDEFINIOWANEJ FUNKCJI ZALICZANEGO DO POLA GRANICAMI GMINY
	OBSZAR FUNKCJONALNY - ROLNICZE I PRZESTRZENNE PRODUKCYJNE
	OBSZAR DLA FUNKCJI: MIESZKALNICTWO I USŁUGI GŁÓWNE I KOMERCYJNE
	OBSZAR DLA FUNKCJI: USŁUGI UŻYTECZNE, PRZEMYSŁ, SKŁADY I BAZY
	OBSZAR DLA FUNKCJI: SPORT, REKREACJA I TURYSTYKA
	OBSZAR O IDENTYFIKACJI LUB ZDEFINIOWANEJ FUNKCJI ZALICZANEGO DO POLA GRANICAMI GMINY
	OBSZAR DLA FUNKCJI: SPORTU I REKREACJI BEZ PRAWA ZABUDOWY
	OBSZAR ZAGROŃ DOBRU KULTURY



PROJEKT PLANU WYŁĄCZONY DO PUBLICZNEGO WELARU WRAZ Z PROGNOZĄ  
 ODDZIAŁYWANIA NA ŚRODOWISKO W DNIACH:  
 OD ..... DO .....

ZALĄCZNIK NR 1  
 DO UCHWAŁY NR .....  
 RADY GMINY ŻELAZKÓW  
 Z DNIA ..... 2023 R.

URZĄD GMINY ŻELAZKÓW  
 ŻELAZKÓW 138  
 62-817 ŻELAZKÓW

MIEJSCOWY PLAN ZAGOSPODAROWANIA PRZESTRZENNEGO  
 DLA CZĘŚCI OBRĘBU RUSZÓW,  
 GM. ŻELAZKÓW

RYSunEK PLANU

WZCIESZEN 2023 R. SKALA 1:2000